








**Załącznik graficzny do Uchwały Nr LXVI/1018/2006  
Rady Miejskiej w Czeladzi z dn.19 kwietnia 2006 r.**

Skala 1: 1 000

**Legenda:**

**USTALENIA PLANISTYCZNE:**







-  - granica obszaru objętego Planem
-  - linie rozgraniczające tereny o różnym przeznaczeniu lub różnych zasadach zagospodarowania
-  - nieprzekraczalne linie zabudowy
-  - tereny zabudowy mieszkaniowej jednorodzinnej
-  - tereny usług publicznych i komercyjnych
-  - tereny infrastruktury technicznej – tereny urządzeń odprowadzania i oczyszczania ścieków
-  - tereny dróg publicznych - dojazdowych

**GRANICE TERENÓW LUB OBIEKTÓW PODLEGAJĄCYCH OCHRONIE  
USTALONYCH NA PODSTAWIE ODREBNYCH PRZEPISÓW**

- obszar opracowania położony jest w całości w zasięgu trasyowego Głównego Zbiornika Wód Podziemnych GZWP 329 Bytom

**INFORMACJE PLANISTYCZNE:**

**ORIENTACYJNY PRZEBIEG SIECI I LOKALIZACJA URZĄDZEŃ INFRASTRUKTURY TECHNICZNEJ**

-  - linie elektroenergetyczne 110kV wraz ze strefą ochronną
-  - linie elektroenergetyczne pozostałe
-  - wodociągi
-  - sieć gazowa średnioprężna
-  - sieć gazowa niskoprężna
-  - sieci telekomunikacyjne

